














**Zeichenerklärung**

-  Einschnittsböschung
-  Entwässerungsmulde
-  Bankett
-  Fahrbahn
-  1-, 2-, 3-zeilige Rinne
-  Geh- / Radweg
-  Dammböschung
-  Wirtschaftsweg befestigt / unbefestigt
-  Sickerbecken
-  Planfeststellungsgrenze
-  Gemarkungsgrenze
-  geplante Gemarkungsgrenze (nachrichtlich)
-  geplante Gewerbe- bzw Baugebiete



Wird ersetzt durch  
Deckplan 3 T1 vom 09.04.2013

Entwurfsbearbeitung:

**WBI**  
Ingenieurbüro  
Bernd Leibacher  
Bischofstr. 62  
63897 Miltenberg

**Markt Großheubach**  
Oettinger, 1. Bürgermeister ✓

**Stadt Miltenberg**  
Bieber, 1. Bürgermeister  
*Sieber*

bearbeitet	29.08.2011	A. H.
gezeichnet	29.08.2011	A. H.
geprüft	10.10.2011	B. E.

**Freistaat Bayern**  
Staatliches Bauamt Aschaffenburg  
Cornelienstraße 1, 03739 Aschaffenburg, Tel. 000217092-1, Fax 000217092-200, E-Mail: poststelle@staab.bayern.de

**Planfeststellung**  
St 2309

**Neubau der Anschlussstelle Miltenberg-Nord/  
Großheubach Gewerbegebiet Auweg**

**Übersichtslageplan**  
Maßstab 1:5.000

Unterlage	3
Blatt Nr.	
Datum	
Zeichen	

Aufgestellt:  
Aschaffenburg, den  
Staatliches Bauamt  
*[Signature]*

Biller, Leitender Baudirektor