

Zeichenerklärung





Planung

 Baumaßnahme

Verwaltung

 Landesgrenze

Straßennetz

-  A 27 Bundesautobahn
-  B 469 Bundesstraße
-  St 2315 Staatsstraße
-  Mil 1 Kreisstraße

Fachdaten:

© Bayerische Straßenbauverwaltung,
Bayerisches Straßeninformationssystem (BAYSIS),
www.baysis.bayern.de

Geobasisdaten:
© Bayerische Vermessungsverwaltung, www.geodaten.bayern.de
Geoportal Baden-Württemberg:

Land Baden-Württemberg, vertreten durch
das Landesamt für Geoinformation und Landentwicklung Baden Württemberg
www.lgl-bw.de, www.geoportal-bw.de

Freistaat Bayern
Staatliches Bauamt Aschaffenburg

Cornelienstraße 1, 63739 Aschaffenburg, Tel. 06021/393-1
Fax 06021/393-283, E-Mail: poststelle@stbaab.bayern.de



FESTSTELLUNGSENTWURF Unterlage 2

MSP 32 / L 2310 Brücke über den Main zwischen Kreuzwertheim und Wertheim (Mainbrücke Wertheim) Ersatzneubau

ÜBERSICHTSKARTE Maßstab 1: 100.000

Aufgestellt:
Aschaffenburg, den 30.09.2022
Staatliches Bauamt

Schwab, Ltd. Baudirektor

Blattgröße:
297 mm x 210 mm

Plot-Datei:

Plot-Datum:
07.09.2022

Geobasisdaten: © Bayerische Vermessungsverwaltung
(Darstellung der Flurkarte als Eigentumsnachweis nicht geeignet)