


Zeichenerklärung

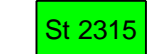
Planung

 Baumaßnahme

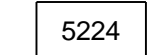
Verwaltung

 Landesgrenze

Verkehrsnetz

 Staatsstraße

 Kreisstraße

 Bahnstrecke

 sonstige Straße

 Radwege

 Wanderwege

© Bayerische Straßenbauverwaltung,
Bayerisches Straßeninformationssystem (BAYSIS), www.baysis.bayern.de
Schutzgebiete:
© Bayerisches Landesamt für Umwelt 2021, www.lfu.bayern.de
© 2022 Landesanstalt für Umwelt Baden-Württemberg, www.lubw.baden-wuerttemberg.de

Staatliches Bauamt Aschaffenburg



bearbeitet: 09 / 2021 M. Hummel

gezeichnet: 09 / 2021 J. Hofmann

geprüft: 09 / 2021 K. Waigand

Cornelienstraße 1
63739 Aschaffenburg

Tel.: 06021/393-1, Fax: 06021/393-283, E-Mail: poststelle@stbaab.bayern.de

PSP Nr.:
Projekt:
Datei:
Blattgröße: 297 mm x 580 mm Plot-Datum: 26.08.2022

Nr.	Art der Änderung	Datum	Zeichen

FESTSTELLUNGSENTWURF

Straßenbauverwaltung Freistaat Bayern
Staatliches Bauamt Aschaffenburg
Straße / Abschn.-Nr. / Station:
MSP 32 / 100 / 0,000 bis 0,152
L 2310 / VNK 6223039 - NNK 6223020 / 0,000 - 0,098

Unterlage / Blatt-Nr.: 3 / 4
Übersichtslageplan
Rad- und Wanderwege

PROJIS-Nr.:

Maßstab: 1 : 25.000

MSP 32 / L 2310
Brücke über den Main
zwischen Kreuzwertheim und Wertheim
(Mainbrücke Wertheim)
Ersatzneubau

aufgestellt:
Staatliches Bauamt Aschaffenburg


Schwab, Ltd. Baudirektor

Aschaffenburg, den 30.09.2022