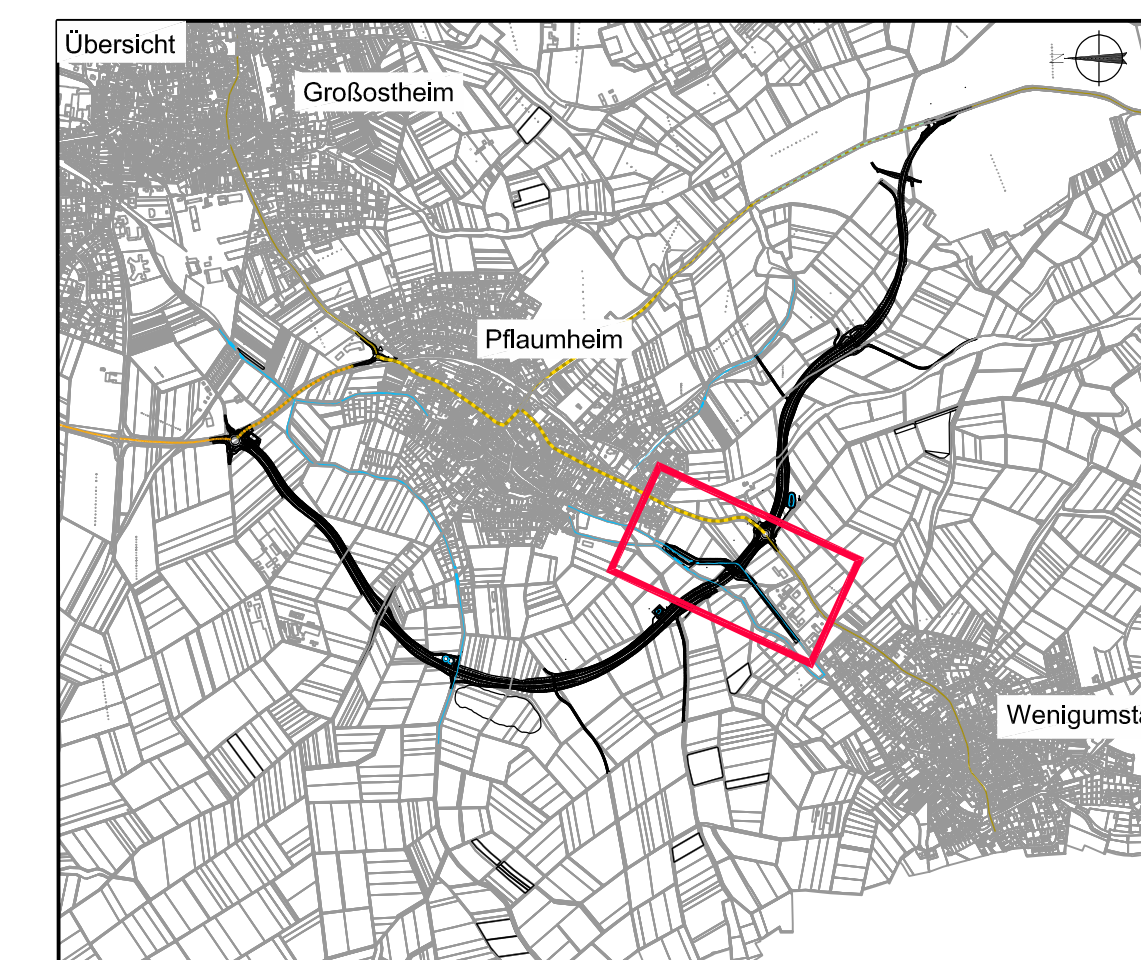
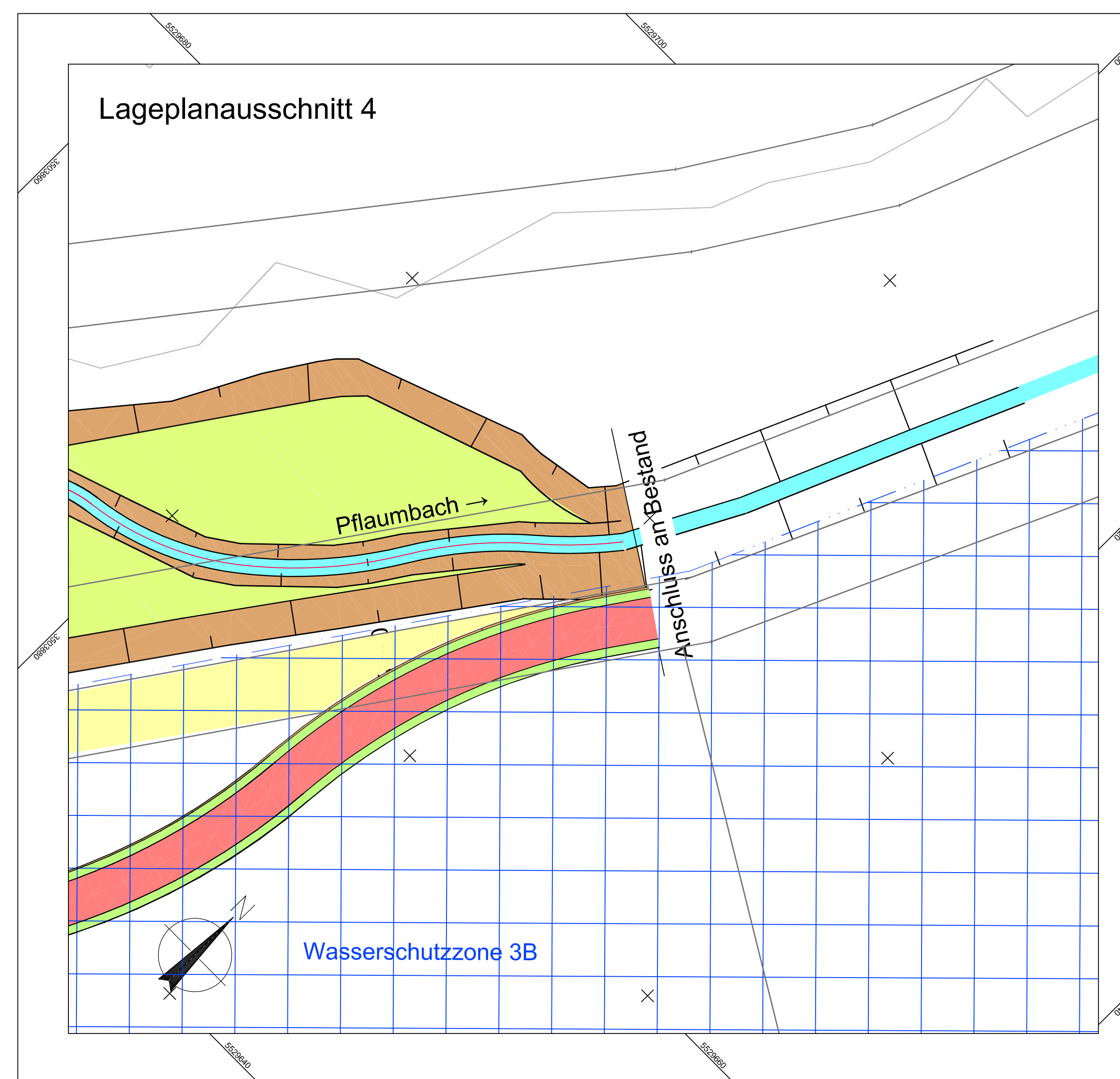
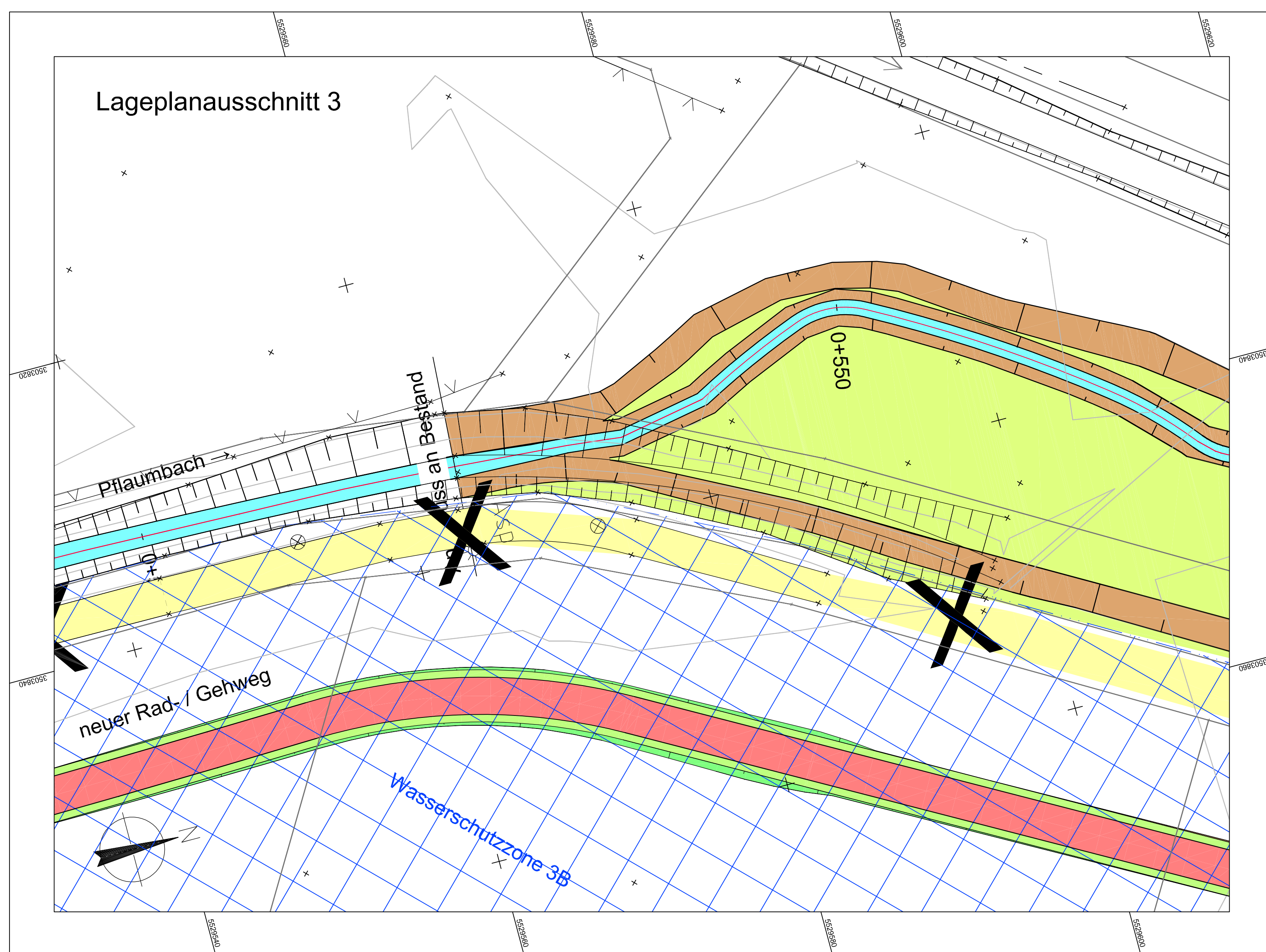


- #### Legende
- Einschnittsböschung
 - Wassergaben / Entwässerungsmulde
 - Bankett
 - Fahrbahn
 - Bankett
 - Rad-/Gehweg
 - Bankett
 - Dammböschung
 - Wirtschaftsweg bituminös
 - Wirtschaftsweg Schotter
 - Grünweg/Grünfläche
 - Rückbau von befestigten Fläche



**Anschlüsse an den Bestand Unterlage 13.3 N Blatt 3
vom 31.10.2014
Ergänzungsplan**

OBERMEYER PLANEN + BEWEISEN	Wellenburger Straße 20-22 63739 Aschaffenburg Tel. 06021/38667-0	Projekt Plan Nr.	16414 1.2
		Dat.-Name	LP_01-2

Bearbeitet im Auftrag des Landratsamtes Aschaffenburg
Aschaffenburg, im September 2013

Nr.	Art der Änderung	Datum	Name

Landratsamt Aschaffenburg Kreisstraßenverwaltung PLANFESTSTELLUNG Markt Großostheim OT Pflaumheim Ortsumgebung Kreisstraße AB 1 / AB 3	Unterlage: 13.3 N Blatt Nr.: 3 Zeichen:
	bearbeitet: Sept. 2013 Ort gezeichnet: Sept. 2013 Huf geprüft: Sept. 2013 Ort Reg.-Nr.: Pflaumbachverlegung Anschlüsse an den Bestand 1:200

Aufgestellt:
Aschaffenburg, den 31.10.2014
Landratsamt Aschaffenburg
Dr. Norbert Schupp, Verwaltungsdirektor