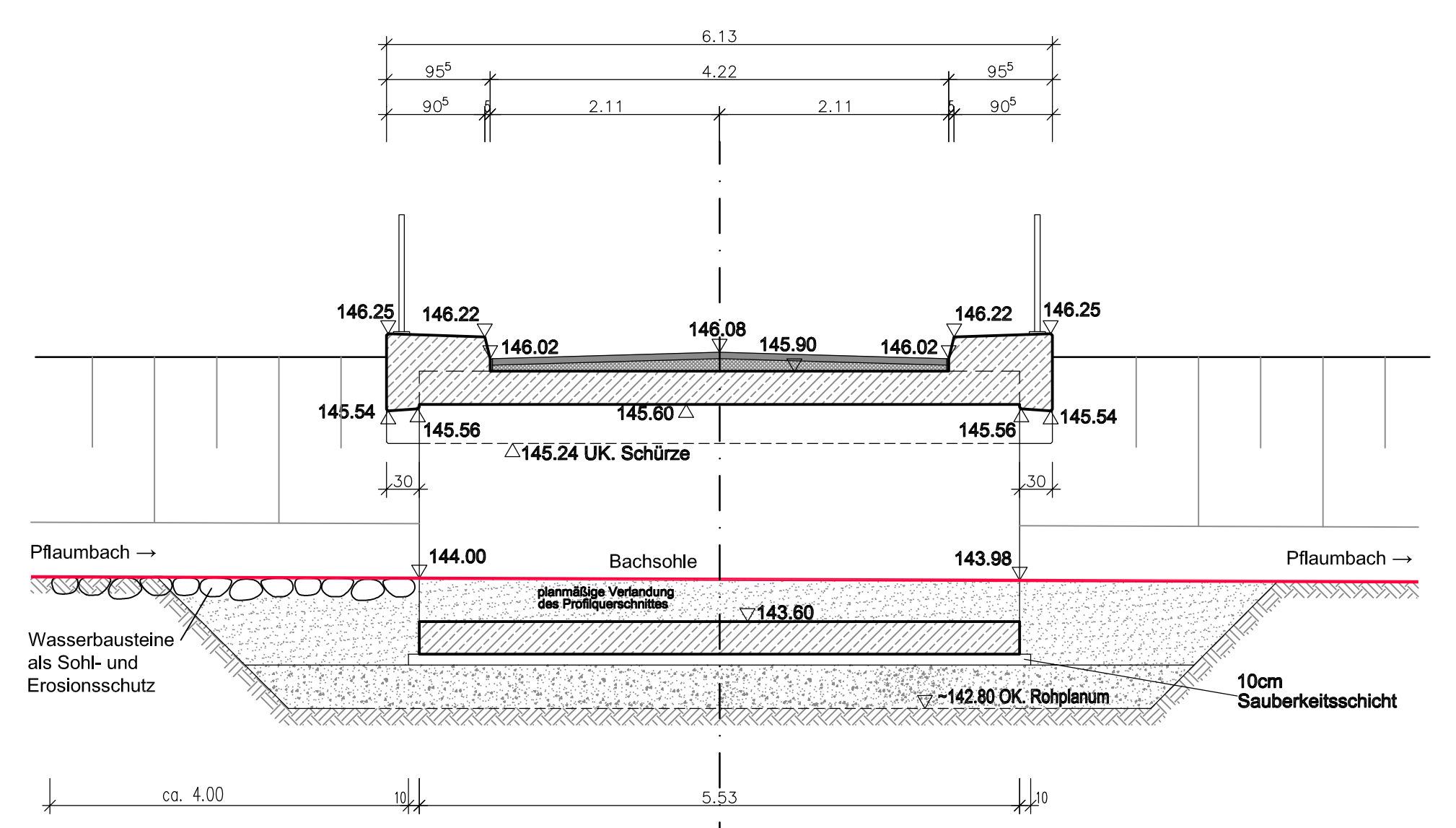
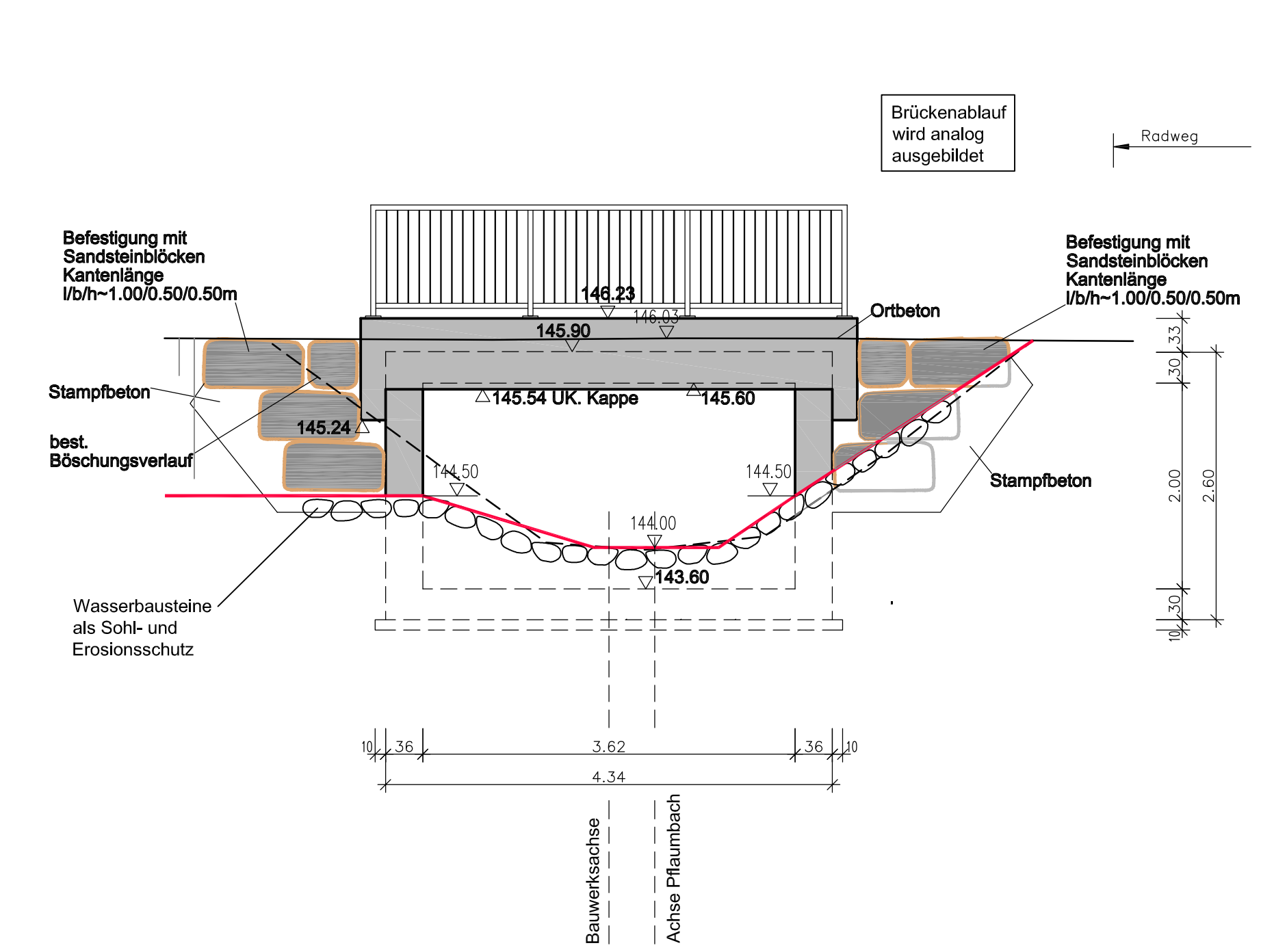


Schnitt Gewässerachse
M 1:50



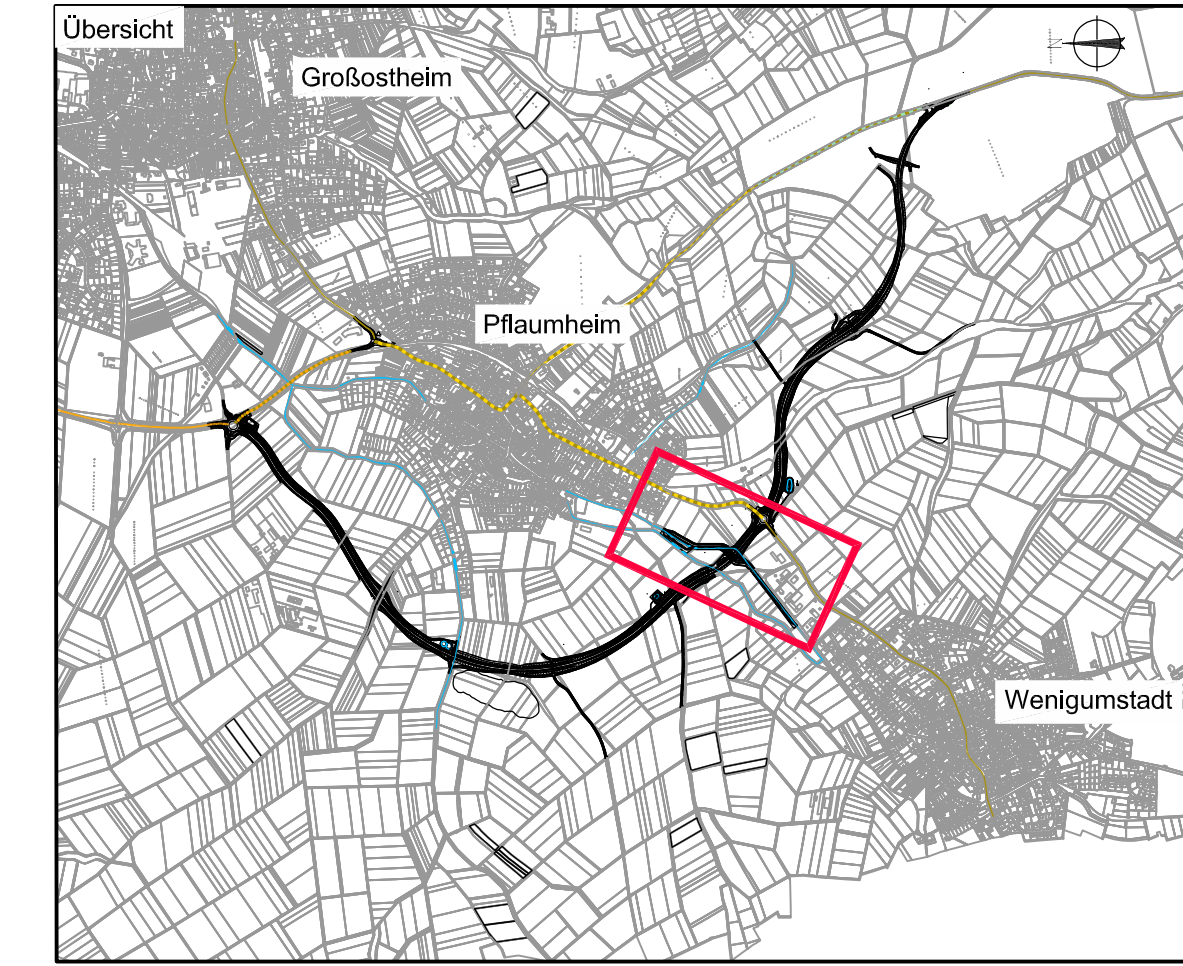
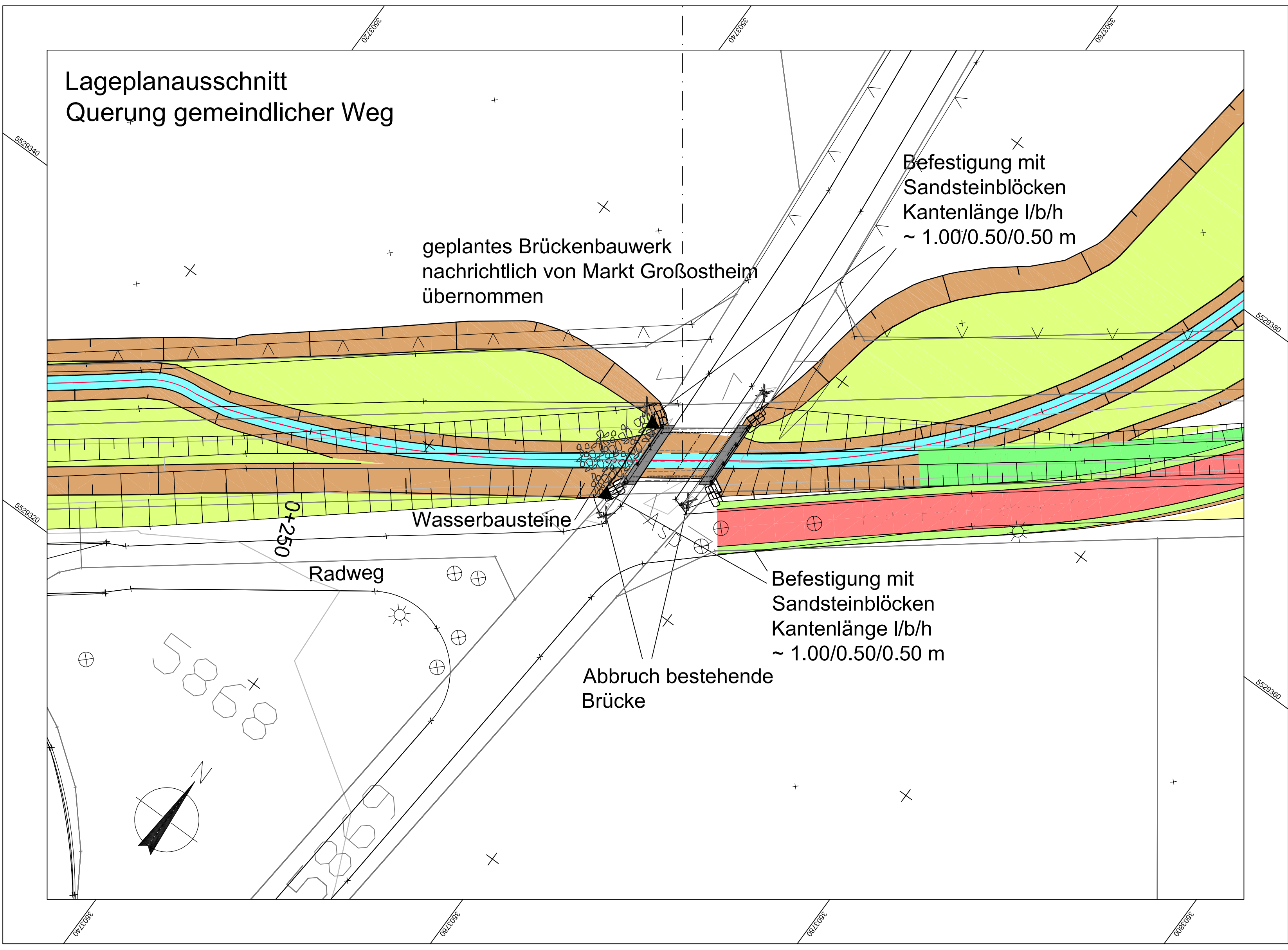
Ansicht Zulauf
M 1:50



Legende

- Einschnittböschung
- Wassergraben / Entwässerungsmulde
- Bankett
- Fahrbahn
- Bankett Rad-/Gelweg
- Bankett Dammböschung
- Wirtschaftsweg bituminös
- Wirtschaftsweg Schotter
- Grünweg/Grünfläche
- Rückbau von befestigten Fläche

Lageplanausschnitt
Querung gemeindlicher Weg



Querung gemeindlicher Weg Unterlage 13.3 N Blatt 5
vom 31.10.2014
Ergänzungsplan

OBERMEYER PLANEN + BERATEN GmbH	Wellenburger Straße 20-22 63739 Aschaffenburg Tel. 06021/38667-0	Projekt	16414
		Plan Nr.	2.1
Bearbeitet im Auftrag des Landratsamtes Aschaffenburg Aschaffenburg, im September 2013		Datei-Name	LP_01-3

Nr.	Art der Änderung	Datum	Name

	Landratsamt Aschaffenburg Kreisstraßenverwaltung	Unterlage:	13.3 N
		Blatt Nr.:	5
PLANFESTSTELLUNG	bearbeitet	Sept. 2013	Ott
	gezeichnet	Sept. 2013	Hut
	geprüft	Sept. 2013	Ott
	Reg.Nr.		
Markt Großostheim Ortsumgehung Pflaumbachverlegung Querung gemeindlicher Weg		1 : 200, 1:50	

Aufgestellt: Aschaffenburg, den 31.10.2014 Landratsamt Aschaffenburg Dr. Norbert Schupp, Verwaltungsdirektor	Aufgestellt:
---	--------------