


443A
0+000.100 (Bestand)

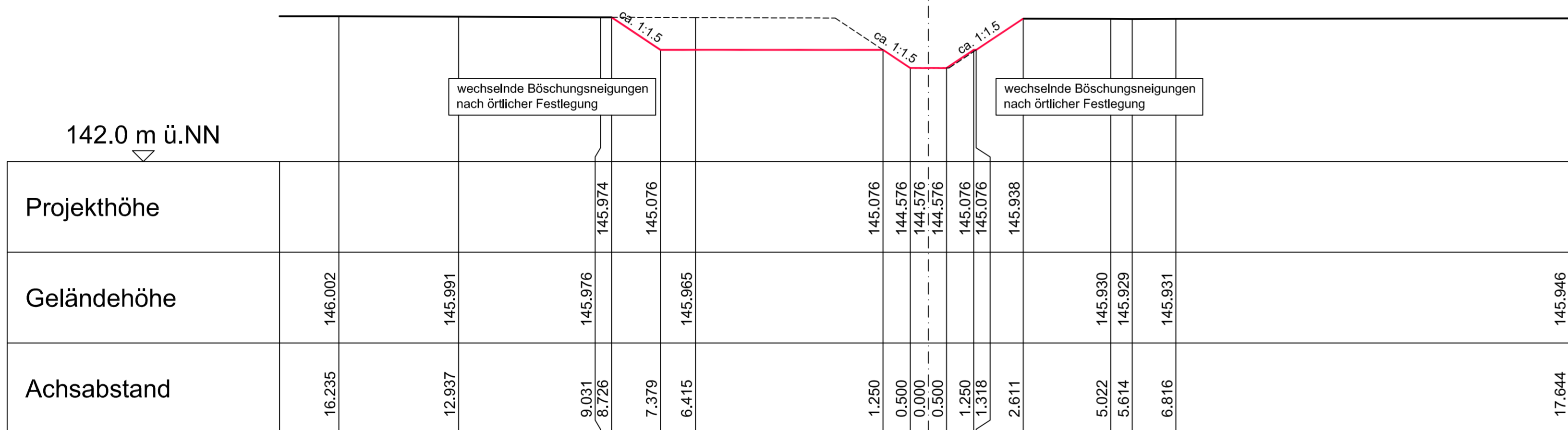
Biebigheimer Straße



443A
0+050

entfallender
Pflaubach

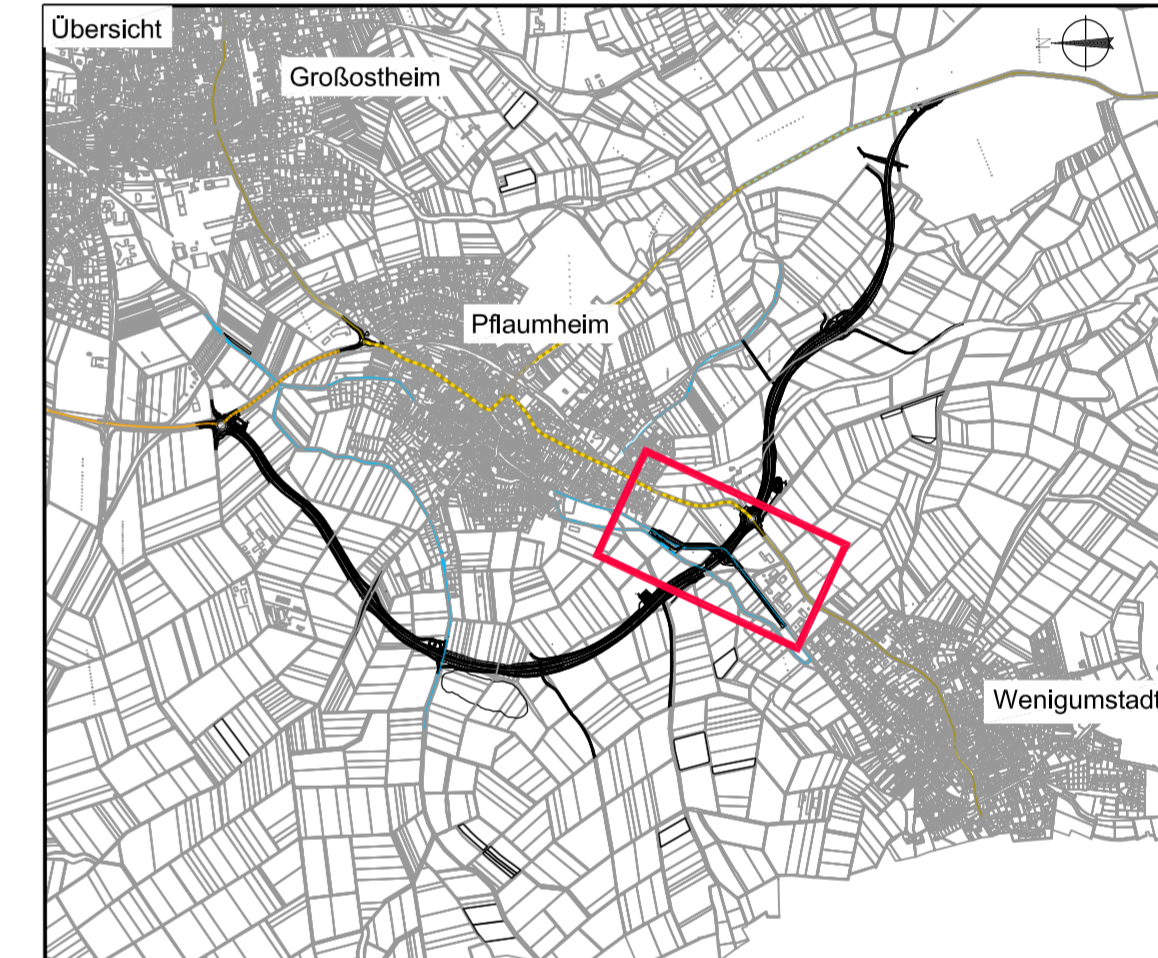
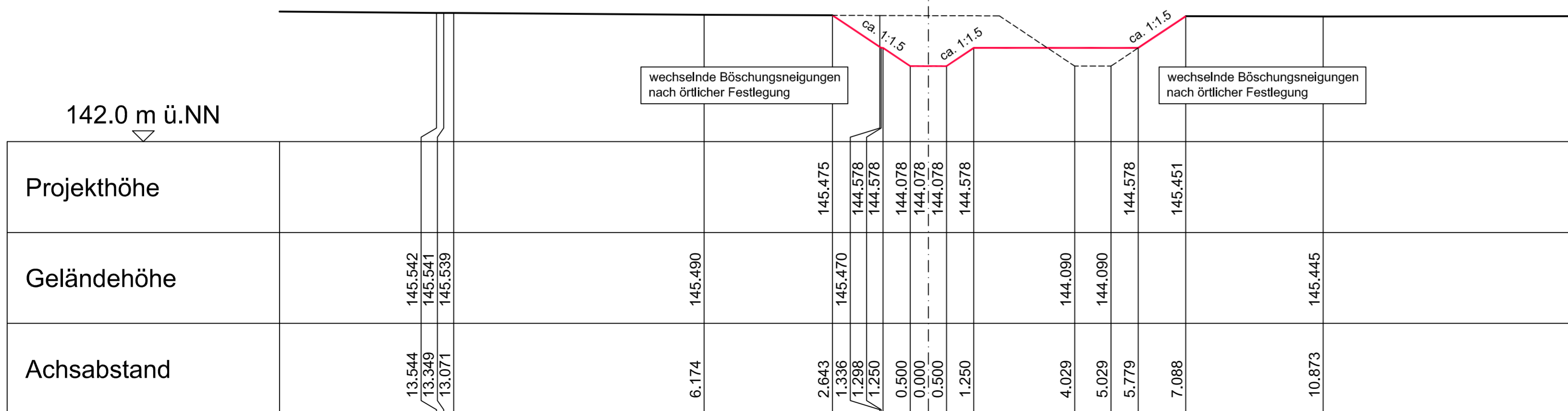
Biebigheimer Straße



443A
0+200

entfallender
Pflaubach

Biebigheimer Straße



Querprofile Unterlage 13.3 N Blatt 7
vom 31.10.2014

Ergänzungsplan

OBERMEYER PLANEN + BERATEN GmbH	Weißenburger Straße 20-22 63739 Aschaffenburg Tel. 06021/38667-0	Projekt	16414
		Plan Nr.	4.1
		Datei-Name	QP_01-1

Bearbeitet im Auftrag des Landratsamtes Aschaffenburg
Aschaffenburg, im September 2013

Nr.	Art der Änderung	Datum	Name

Landratsamt Aschaffenburg Kreisstraßenverwaltung	Unterlage:	13.3 N	
	Blatt Nr.:	7	
PLANFESTSTELLUNG	bearbeitet	Sept. 2013	Ott
	gezeichnet	Sept. 2013	Hut
	geprüft	Sept. 2013	Ott
	Reg.Nr.		
Markt Großostheim OT Pflaumheim Ortsumgehung Kreisstraße AB 1 / AB 3			Pflaubachverlegung <small>Querprofile: 0+000 bis 0+200</small> 1 : 100

Aufgestellt:
Aschaffenburg, den 31.10.2014
Landratsamt Aschaffenburg

Aufgestellt:

Dr. Norbert Schupp, Verwaltungsdirektor