öffentlicher Feld- und Waldweg

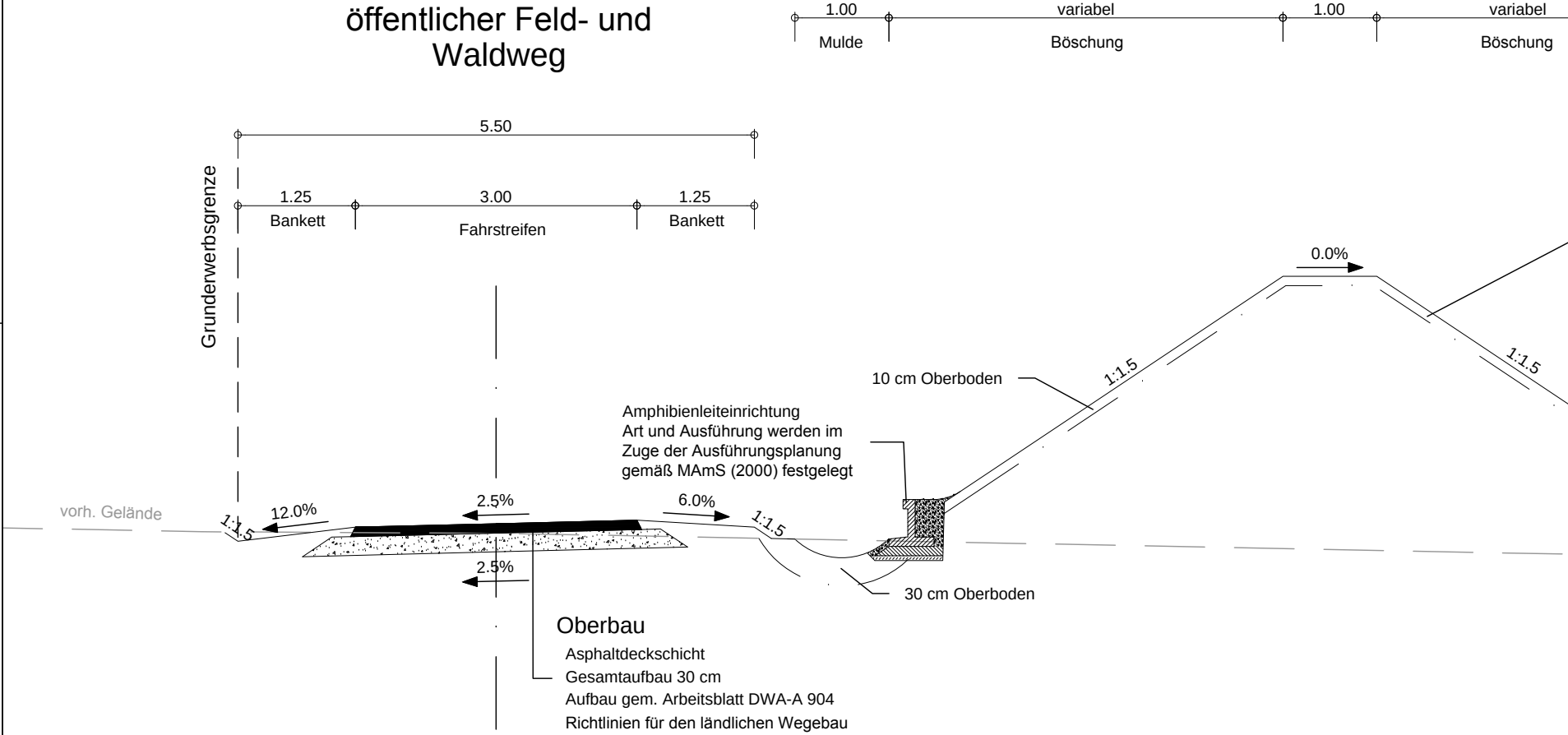
1.00
Mulde
variabel
Böschung
1.00
variabel
Böschung
5.50
1.25
Bankett
3.00
Fahrstreifen
1.25
Bankett
Grunderwerbsgrenze
0.0%
1:1.5
1:1.5
vorh. Gelände
1:1.5
12.0%
2.5%
6.0%
1:1.5
2.5%
10 cm Oberboden
30 cm Oberboden

Amphibienleiteinrichtung
Art und Ausführung werden im
Zuge der Ausführungsplanung
gemäß MAmS (2000) festgelegt

Oberbau

Asphaltdeckschicht
Gesamtaufbau 30 cm
Aufbau gem. Arbeitsblatt DWA-A 904
Richtlinien für den ländlichen Wegebau

erzeugt mit ProVI®

Bau-km 2 + 630

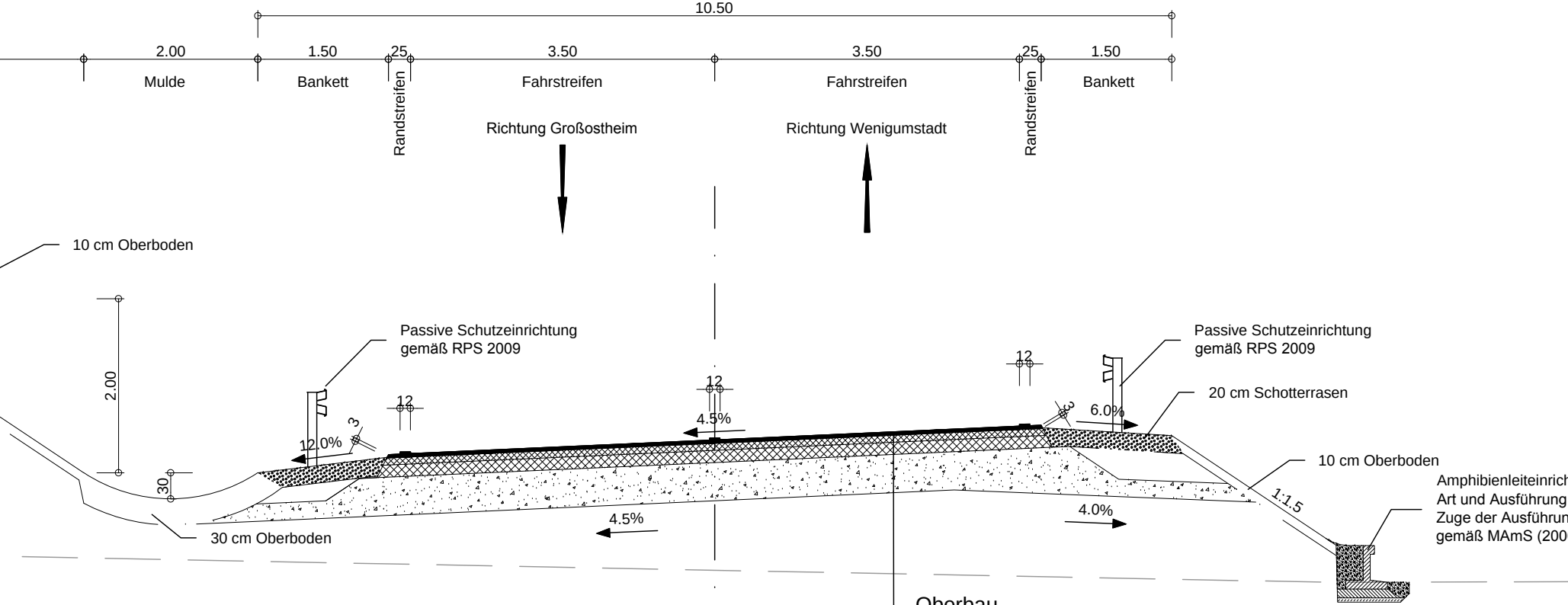
10.50
2.00
1.50
25
3.50
3.50
25
1.50
Mulde
Bankett
Randstreifen
Fahrstreifen
Fahrstreifen
Randstreifen
Bankett
Richtung Großostheim
Richtung Wenigumstadt
10 cm Oberboden
2.00
Passive Schutzeinrichtung
gemäß RPS 2009
Passive Schutzeinrichtung
gemäß RPS 2009
12
12
12
3
3
12.0%
4.5%
6.0%
20 cm Schotterrasen
10 cm Oberboden
30
30 cm Oberboden
4.5%
4.0%
1:1.5
Amphibienleiteinrich
Art und Ausführung
Zuge der Ausführun
gemäß MAmS (200

Oberbau

Deckschicht mit einem Korrekturwert
von D_{StrO} = -2 dB (A)
Gesamtaufbau 65 cm

Bauklasse III
Aufbau gem. RStO 01
Frostempfindlichkeitsklasse F3

öffentlicher Feld- und Waldweg

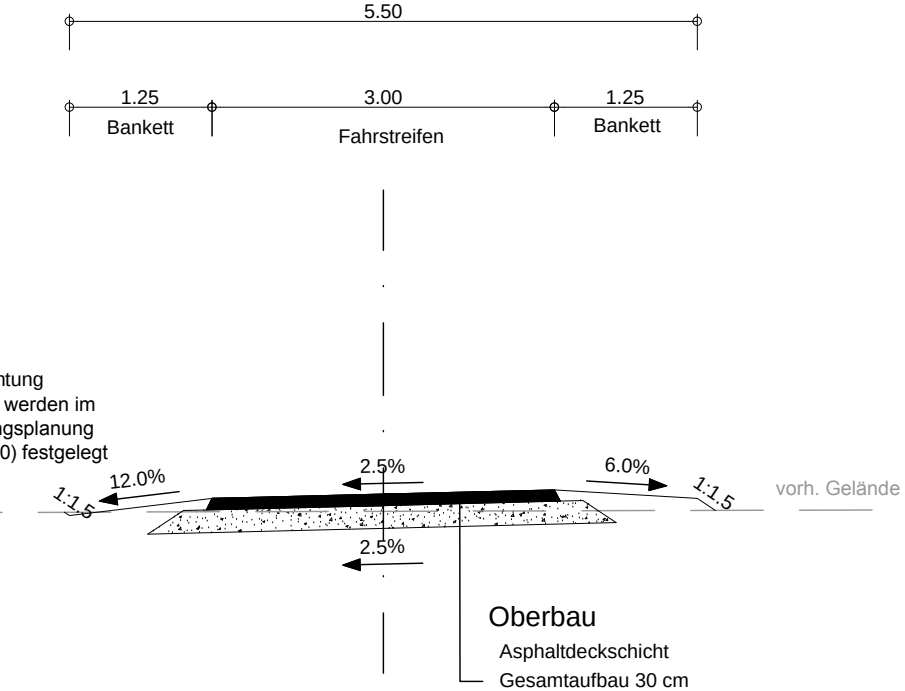
5.50
1.25
Bankett
3.00
Fahrstreifen
1.25
Bankett
ntung
werden im
gsplanung
0) festgelegt
12.0%
1:1.5
2.5%
2.5%
6.0%
1:1.5
vorh. Gelände

Oberbau

Asphaltdeckschicht
Gesamtaufbau 30 cm
Aufbau gem. Arbeitsblatt DWA-A 904
Richtlinien für den ländlichen Wegebau

Wartungsweg

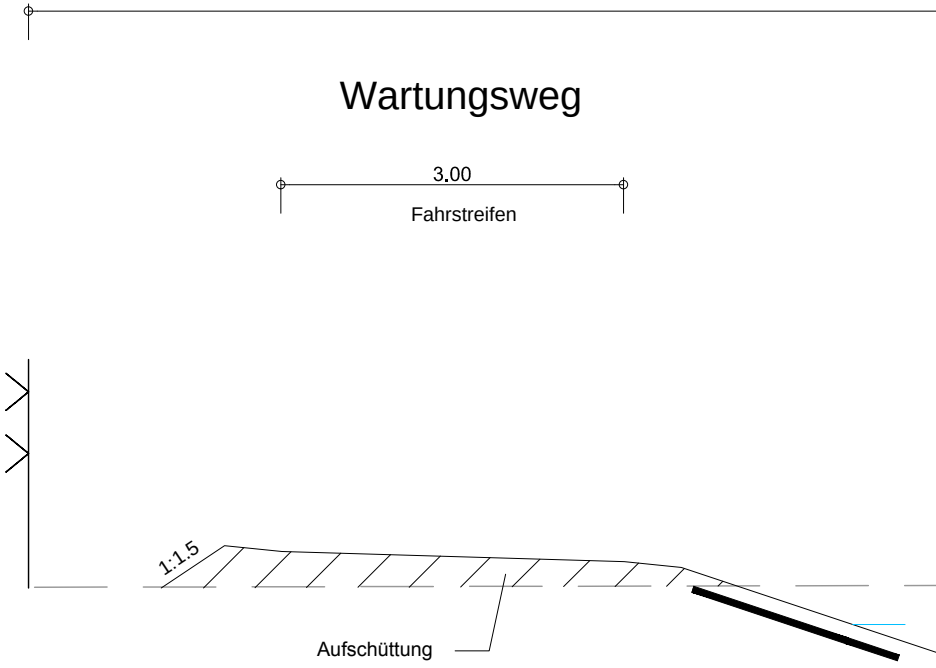
3.00
Fahrstreifen
1:1.5
Aufschüttung

Regenrückhaltebecken
V = ca. 470 m³

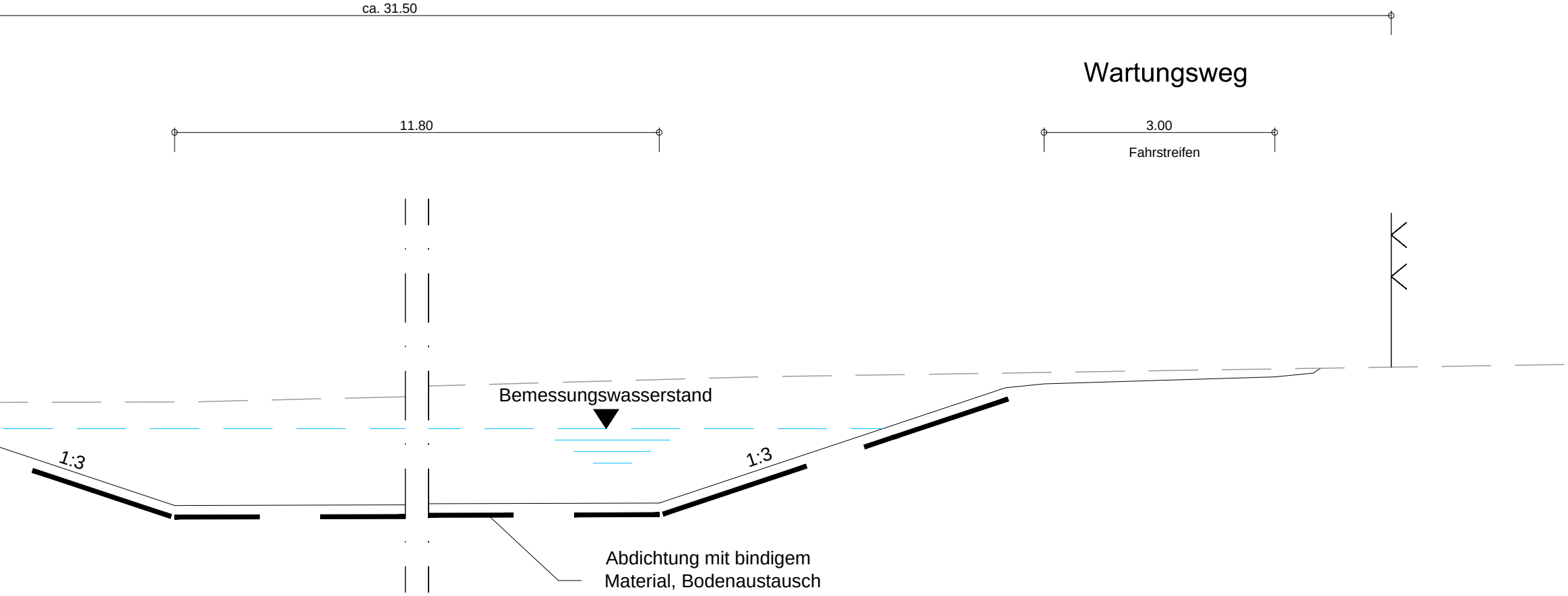
ca. 31.50
Wartungsweg
11.80
3.00
Fahrstreifen
Bemessungswasserstand
1:3
1:3

Abdichtung mit bindigem Material, Bodenaustausch falls erforderlich


Grunderwerbsgrenze

Deckplan 6 Blatt 13 E
vom 31.10.2014
ersetzt
Regelquerschnitt 13, Unterlage 6 Blatt 13
vom 11.01.2013

OBERMEYER
PLANEN + BERATEN GmbH

Weißenburger Straße 20-22
63739 Aschaffenburg
Tel. 06021/38667-0

Projekt	16414
Plan Nr.	
Datei-Name	

Bearbeitet im Auftrag des Landratsamtes Aschaffenburg
Aschaffenburg, im September 2012

Nr.	Art der Änderung	Datum	Name
	Ergänzung Sichtschutzwall	03.09.2014	Ske

Landratsamt
Aschaffenburg
Kreisstraßenverwaltung

Unterlage:	6
Blatt Nr.:	13 E

PLANFESTSTELLUNG

Markt Großostheim
OT Pflaumheim
Ortsumgehung
Kreisstraße AB 1 / AB 3

	Datum	Zeichen
bearbeitet	02.07.14	Vr
gezeichnet	02.07.14	Ksi
geprüft	02.07.14	Kru
Reg.Nr.		

Regelquerschnitt 13
Bau-km 2+630
1 : 50

Aufgestellt:
Aschaffenburg, den 11.01.2013 / 31.10.2014
Landratsamt Aschaffenburg

Dr. Norbert Schupp, Verwaltungsdirektor

Aufgestellt: