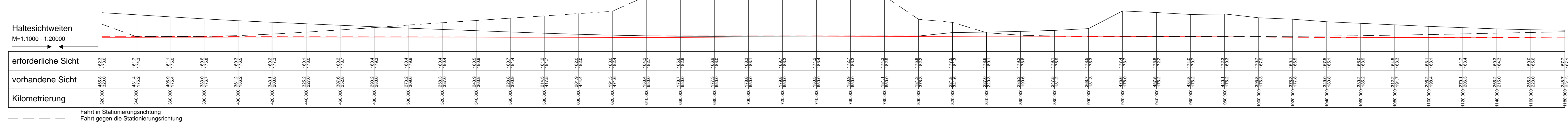
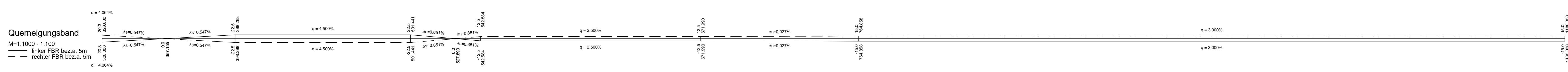
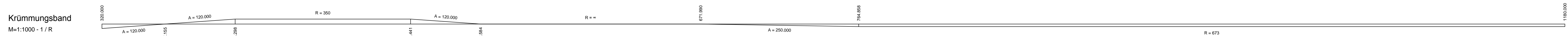



**BWV-Nr. 2.1
Bauwerk Nr. 1**
Brücke AB 1 über
Breitfeldstraße
Bau-km 0 + 817.461

BWV-Nr. 2.3
Durchlass DN 2000
Dürnbach
Bau-km 1 + 170.187

**BWV-Nr. 2.2
Bauwerk Nr. 2**
Brücke AB 1 über öffentlichen
Feld- und Waldweg westlich von
Pflaumheim
Bau-km 1 + 155.425



Legende:
 Einschnitt
 Damm
 Gradientenzeiger
 km = 0 + 052.294
 TS = 116.251
 H = 31063.584
 T = 18.500
 f = 0.004
 -0.700 ‰ -0.600 ‰
 31.027 m 77.416 m

Deckplan 8 Blatt 2 E
vom 31.10.2014
ersetzt
Höhenplan 2, Unterlage 8 Blatt 2
vom 11.01.2013

OBERMEYER PLANEN + BERATEN GMBH Weidenburger Straße 20-22 63738 Aschaffenburg Tel. 06021/38667-0		Projekt 16414
Bearbeitet im Auftrag des Landratsamtes Aschaffenburg Aschaffenburg, im September 2012		Plan Nr. Datei-Name
Nr.	Art der Änderung	Datum
	Änderung Durchmesser Durchlass Dürnbach	03.09.2014
		Stk

 Landratsamt Aschaffenburg Kreisstraßenverwaltung PLANFESTSTELLUNG Markt Großostheim OT Pflaumheim Ortsumgehung Kreisstraße AB 1 / AB 3	Unterlage 8
	Blatt Nr.: 2 E
	Datum 15.10.12
bearbeitet 15.10.12 Vr gezeichnet 15.10.12 Ajo geprüft 15.10.12 Kru Reg.Nr. Höhenplan 2 Bau-km 0+320 bis 1+190 1 : 1000/100	
Aufgestellt: Aschaffenburg, den 11.01.2013/31.10.2014 Landratsamt Aschaffenburg Dr. Norbert Schupp, Verwaltungsdirektor	Aufgestellt: