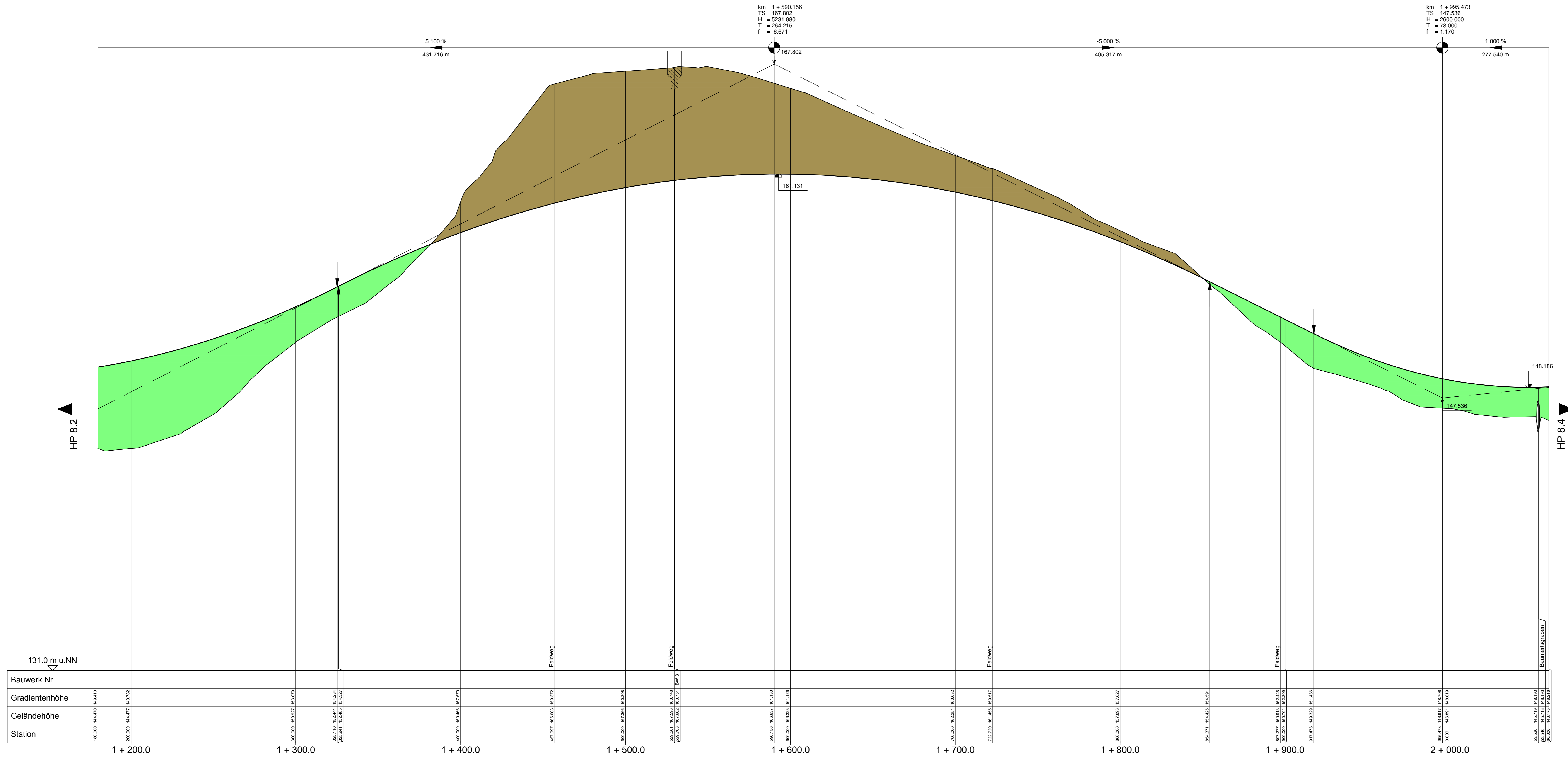
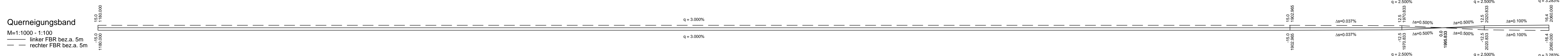
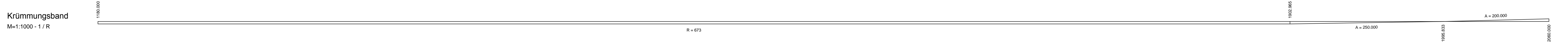


BWV-Nr. 2.4  
 Bauwerk Nr. 3  
 Brücke öffentlicher Feld- und Waldweg über AB 1 südlich von Pflaumheim  
 Bau-km 1 + 529,706

BWV-Nr. 2.5  
 Durchlass DN1600  
 Baumringsgraben  
 Bau-km 2 + 053,520



Bauwerk Nr.	1 + 200,0	1 + 300,0	1 + 400,0	1 + 500,0	1 + 600,0	1 + 700,0	1 + 800,0	1 + 900,0	2 + 000,0
Gradientenhöhe	130,000	130,000	130,000	130,000	130,000	130,000	130,000	130,000	130,000
Geländehöhe	130,000	130,000	130,000	130,000	130,000	130,000	130,000	130,000	130,000
Station	130,000	130,000	130,000	130,000	130,000	130,000	130,000	130,000	130,000



Kilometrierung	1 + 200,0	1 + 300,0	1 + 400,0	1 + 500,0	1 + 600,0	1 + 700,0	1 + 800,0	1 + 900,0	2 + 000,0
erforderliche Sicht	10,0	10,0	10,0	10,0	10,0	10,0	10,0	10,0	10,0
vorhandene Sicht	10,0	10,0	10,0	10,0	10,0	10,0	10,0	10,0	10,0

Legende:

- Einschnitt
- Damm
- Gradientenzeiger

km = 0 + 052,294  
 TB = 115,021  
 H = 330,584  
 T = 15,500  
 L = 0,504

-0,700 %  
 31,027 m  
 0,600 %  
 77,416 m

**OBERMEYER** Weidenburger Straße 20-22  
 PLANEN + BERATEN GMBH 63720 Aschaffenburg  
 Tel. 06021/38667-0

Projekt 16414  
 Plan Nr.  
 Datei-Name

Bearbeitet im Auftrag des Landratsamtes Aschaffenburg  
 Aschaffenburg, im September 2012

Nr.	Art der Änderung	Datum	Name

Landratsamt  
 Aschaffenburg  
 Kreisstraßeverwaltung  
**PLANFESTSTELLUNG**  
 Markt Großostheim  
 OT Pflaumheim  
 Ortsumgehung  
 Kreisstraße AB 1 / AB 3

Unterlage: 8  
 Blatt Nr.: 3  
 Datum: 10.12.12  
 V: Ajo  
 Zeichner: 10.12.12  
 Kru  
 Rev: 1  
 Bearb.: 10.12.12  
 1 : 1000/100

Aufgestellt:  
 Aschaffenburg, den 11.01.2013  
 Landratsamt Aschaffenburg

Aufgezeichnet:  
 Dr. Norbert Schupp, Verwaltungsdirektor

