Grundriss
SBR Mühl- u. Pflaumbach
M 1:250

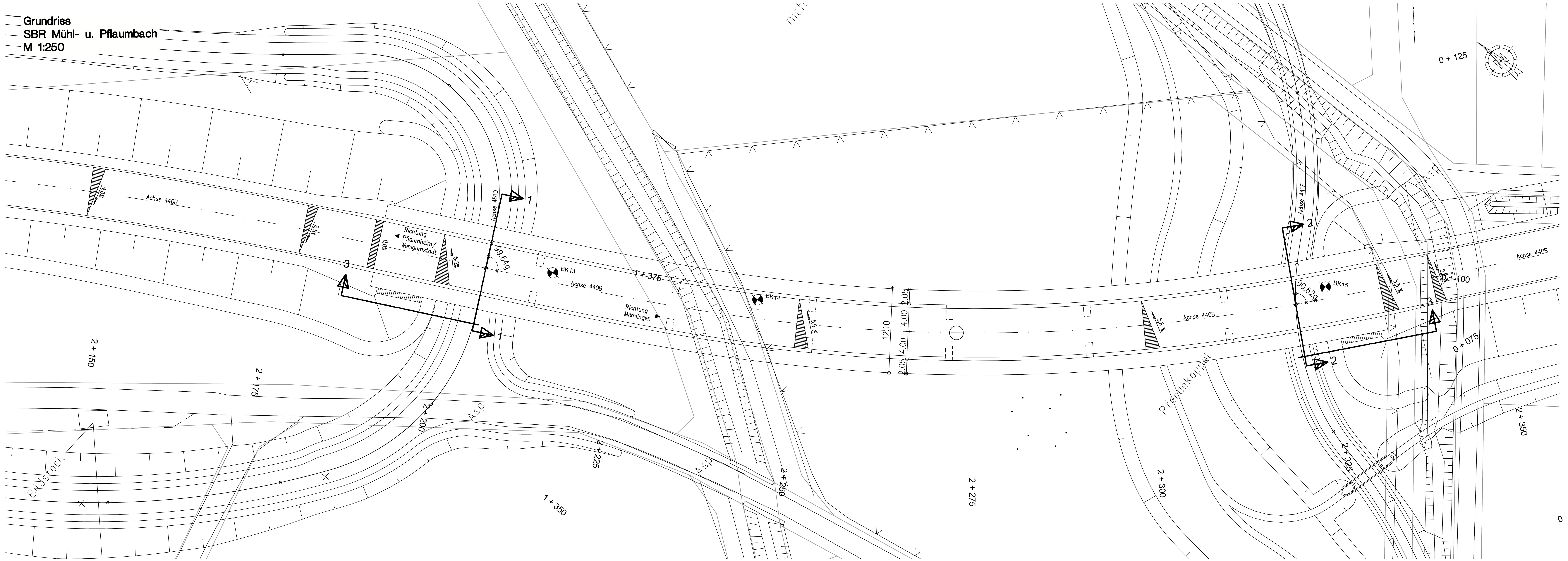

Ansicht 3-3
M 1:250

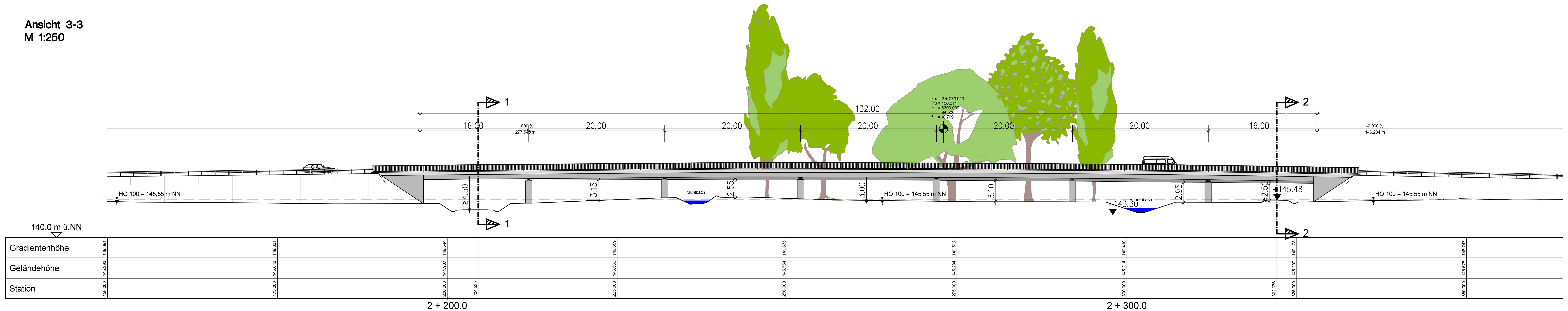

Schnitt 1-1
Achse 440B
Bau-km 2+204.535
M 1:100

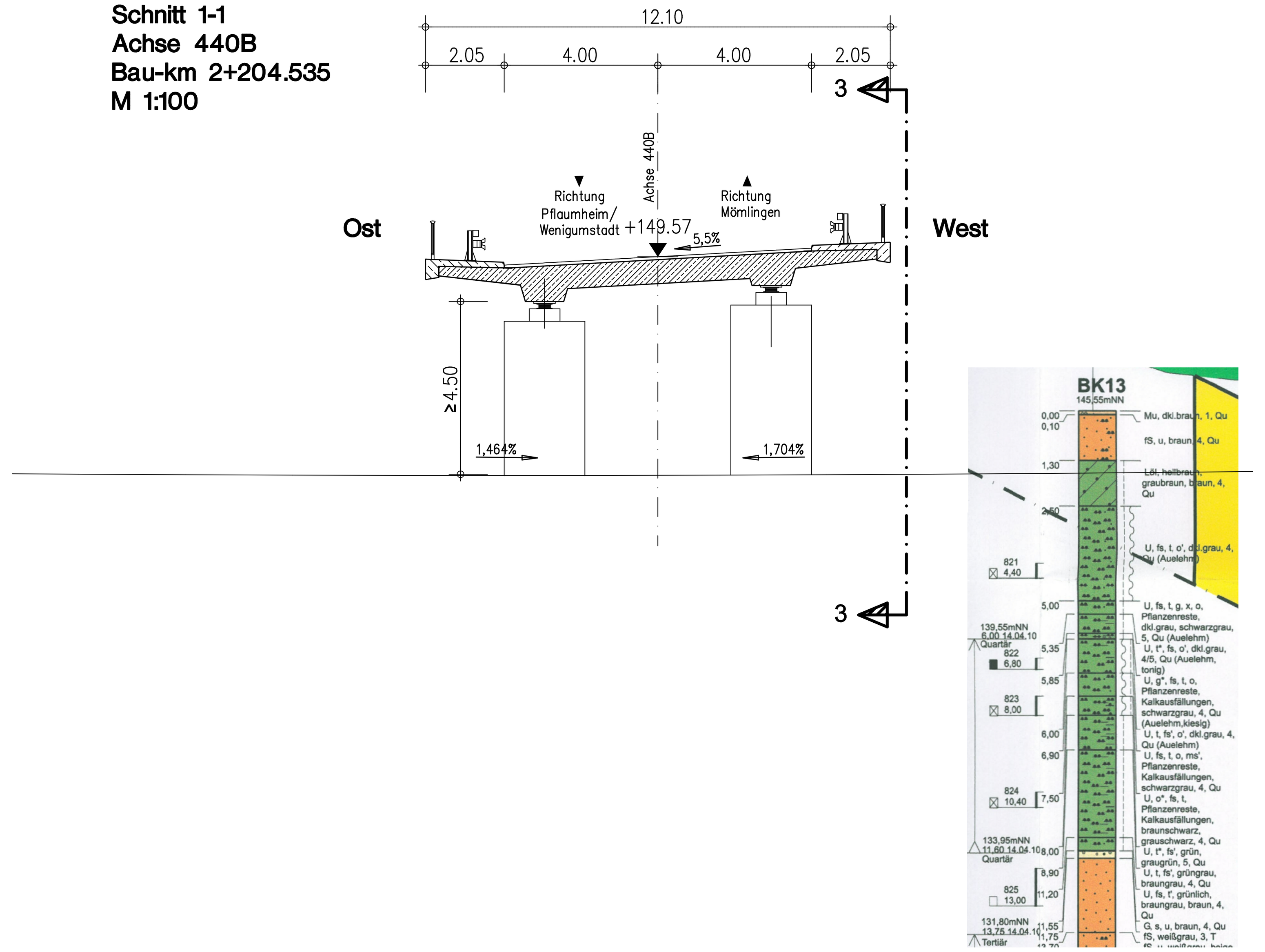

Schnitt 2-2
Achse 440B
Bau-km 2+322.076
M 1:100

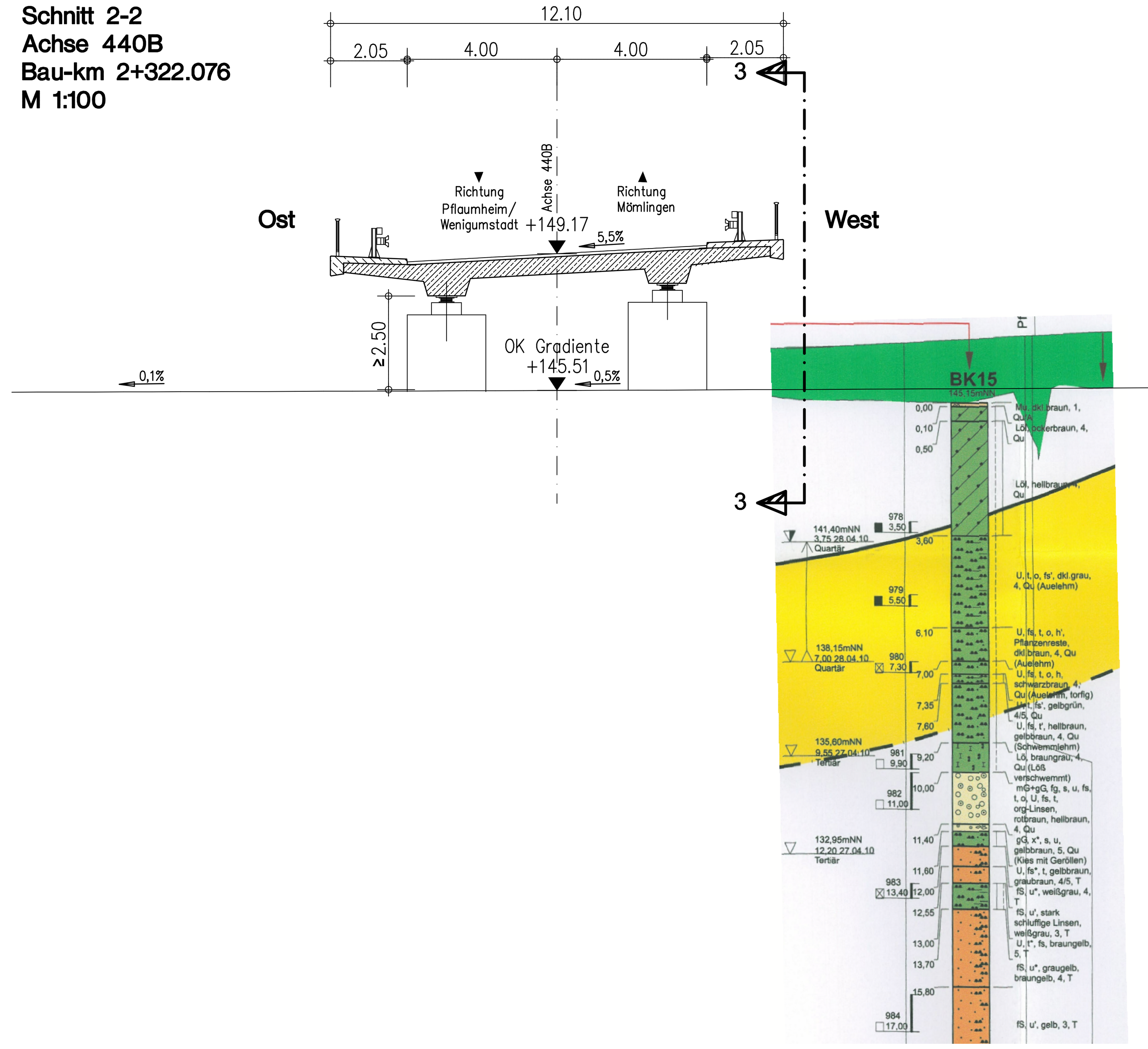

OBERMEYER PLANEN + BERATEN GmbH
Weißenburger Straße 20-22
63739 Aschaffenburg
Tel. 06021/38667-0

Projekt	16414
Plan Nr.	
Datei-Name	

Bearbeitet im Auftrag des Landratsamtes Aschaffenburg
Aschaffenburg, im September 2012

Nr.	Art der Änderung	Datum	Name

Landratsamt Aschaffenburg
Kreisstraßenverwaltung

PLANFESTSTELLUNG

Markt Großostheim
OT Pflaumheim
Ortsumgehung
Kreisstraße AB 1 / AB 3

Unterlage:	10
Blatt Nr.:	4

	Datum	Zeichen
bearbeitet	15.10.12	Vr
gezeichnet	15.10.12	Mto
geprüft	15.10.12	Kru
Reg.Nr		

Bauwerksskizze BW 4
Brücke AB 1 ü. Mühlbach / Pflaumbach
1 : 250, 1 : 100

Unterlage 10 Blatt 4 wird ersetzt durch Unterlage 10 Blatt 4a/ b E

Aufgestellt:
Aschaffenburg, den 11.01.2013
Landratsamt Aschaffenburg

Dr. Norbert Schupp, Verwaltungsdirektor

Aufgestellt:

\asbwd04\projects\16414\0\cad_9g\Planfest...\AE_Planf...\AE_PB4L0002.dwg